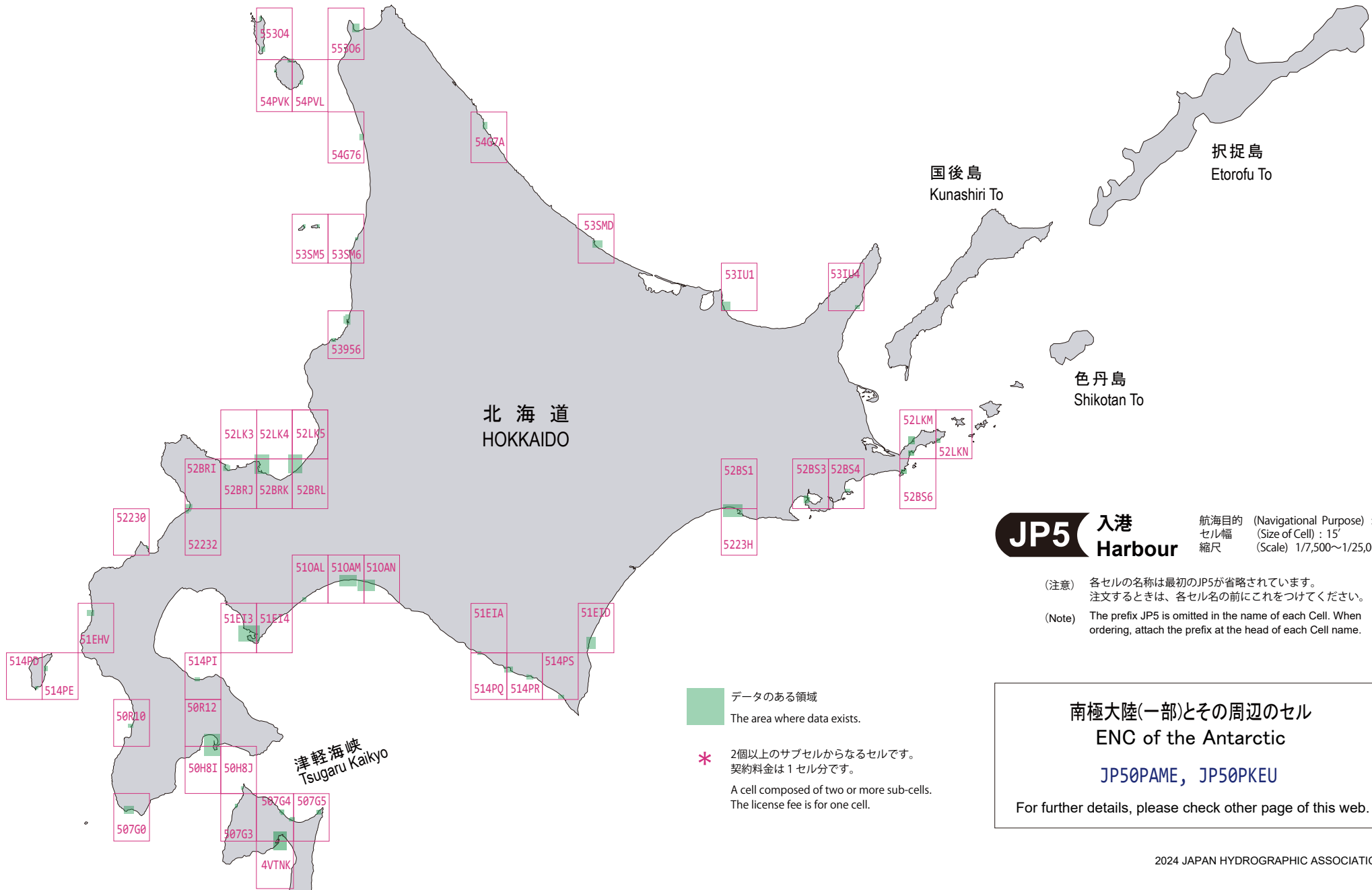


航海用電子海図 (令和6年8月現在)

JAPANESE Electronic Navigational Chart (ENC) (As of August 2024)



航海用電子海図 (令和6年8月現在)

JAPANESE Electronic Navigational Chart (ENC) (As of August 2024)


JP5

**入港
Harbour**

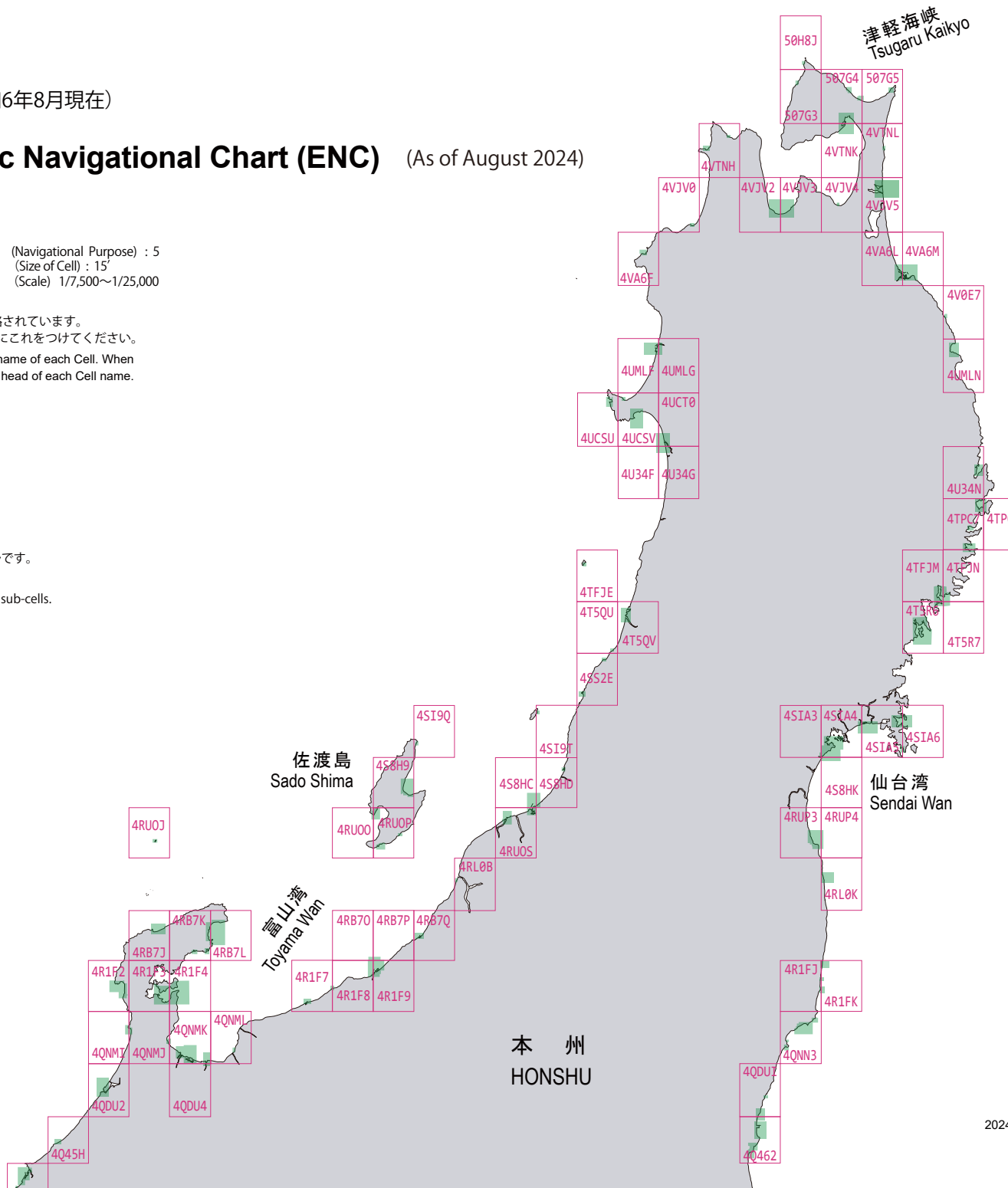
航海目的 (Navigational Purpose) : 5
セル幅 (Size of Cell) : 15'
縮尺 (Scale) 1/7,500~1/25,000

(注意) 各セルの名称は最初のJP5が省略されています。
注文するときは、各セル名の前にこれをつけてください。

(Note) The prefix JP5 is omitted in the name of each Cell. When ordering, attach the prefix at the head of each Cell name.

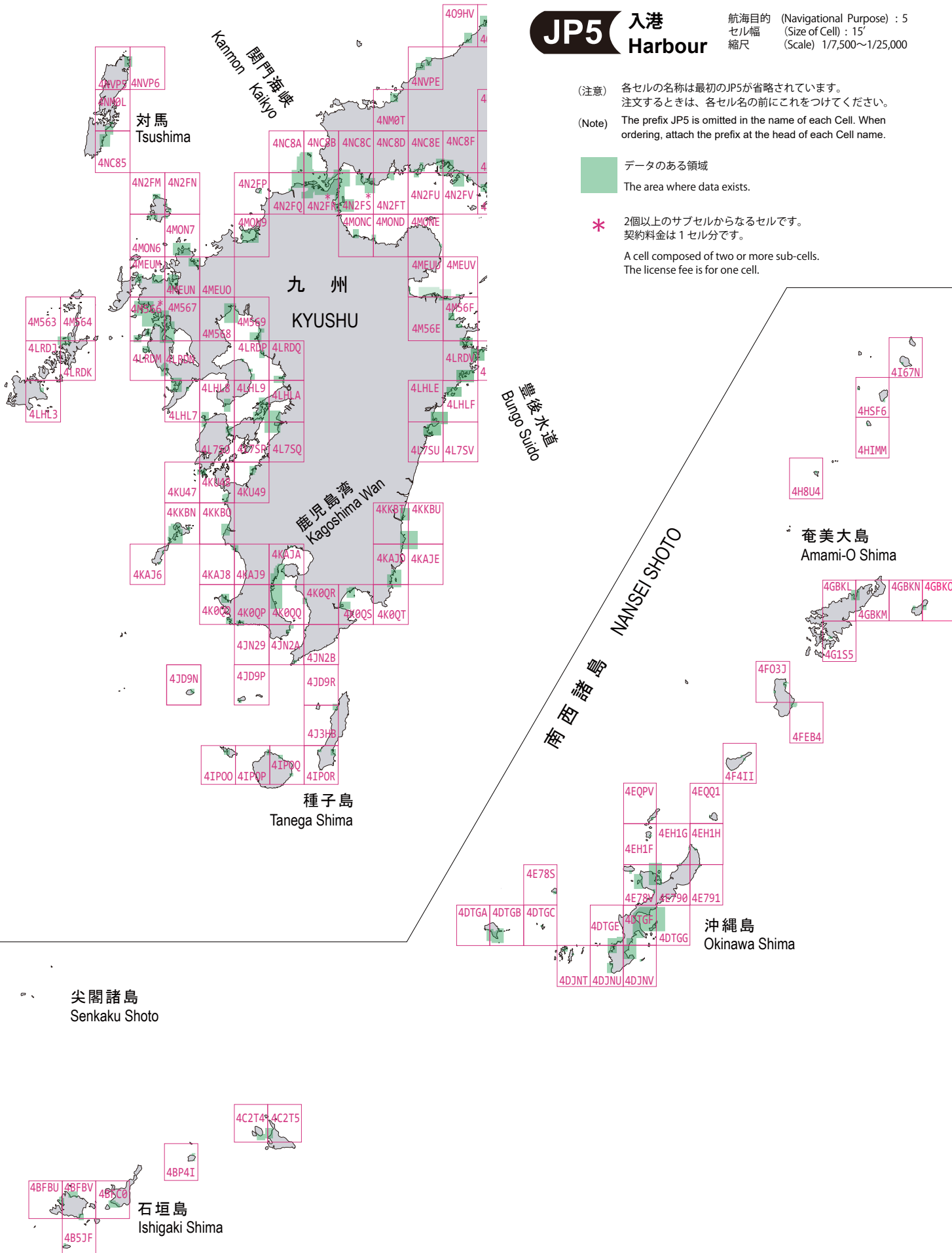
 データのある領域
The area where data exists.

* 2個以上のサブセルからなるセルです。
契約料金は1セル分です。
A cell composed of two or more sub-cells.
The license fee is for one cell.



航海用電子海図 (令和6年8月現在)

JAPANESE Electronic Navigational Chart (ENC) (As of August 2024)



JP5 入港 Harbour

航海目的 (Navigational Purpose) : 5
セル幅 (Size of Cell) : 15'
縮尺 (Scale) : 1/7,500~1/25,000

(注意) 各セルの名称は最初のJP5が省略されています。注文するときは、各セル名の前にこれをつけてください。
(Note) The prefix JP5 is omitted in the name of each Cell. When ordering, attach the prefix at the head of each Cell name.

データのある領域
The area where data exists.

* 2個以上のサブセルからなるセルです。契約料金は1セル分です。
A cell composed of two or more sub-cells. The license fee is for one cell.