

## Sガイド画像（ダウンロード）のご案内

### 1 Sガイド画像とは

「Sガイド画像」は、2015年8月で販売を終了した冊子版「プレジャーボート・小型船用港湾案内」の後継にあたり、PDFファイルでご提供しております画像です。

冊子版は全国12分冊で刊行していましたが、Sガイド画像（ダウンロード）は全国を109海域とし、海域の1ファイルが1商品になっております。

この1ファイル（1海域）には、7～21の小港湾などの図を収容しております。

### 2 Sガイド画像は「適切な航海用参考図」です

小型船舶用法定備品一覧表【JCI日本小型船舶検査機構ホームページの「法定備品の使い方」参照】の「航海用具・海図」欄の航行区域が沿岸区域とされている小型船舶にありましては、Sガイド画像（プレジャーボート・小型船用港湾案内）は適切な航海用参考図と明記されており、（航海用）海図の備えは不要とされています。

ただし、ダウンロード1商品に添付いたしております「DH8\*\*info.pdf」（1ページ～30ページ程度まで）の情報ページとともにSガイド画像のページを印刷し常備しておく必要がございます。

### 3 Sガイド画像のご注意

ご購入いただきました「Sガイド画像」は、ご自身でご使用いただくためではファイルの複写や印刷はご自由です。

ただし、ご自身のSガイド画像ファイルやその印刷物は、**第3者への譲渡や販売をすることはできません。**

Sガイド画像には、ご購入年月日と固有番号を付与しておりますので、ユーザ様が判ることになりますのでご注意ください。

### 4 Sガイド画像は割引があります

1商品（1海域）の価格は、1,500円（税抜き）です。

ただし、海図ネットショップでの1回のご注文に際し、2海域目からは全て500円（税抜き）となる割引がございます。

例）1回のご注文で、次の3海域をご購入の場合は、

DH801-01浦賀水道1,500円 + DH801-02東京湾500円 + DH801-03相模湾500円  
＝合計2,500円（税抜き）となります。

# Sガイド画像の購入手順


2～3ページは、スマートフォンの画面で説明しています。

(PCの場合は、【タップ】→【クリック】、【スワイプ】→【スクロール】とお読み替えてください。)

## 1 ログインをします



左図「ログイン」をタップされ、ご自身の【ユーザID】と【パスワード】をご入力ください。

【ユーザID】と【パスワード】をお持ちでない方は  をタップされ、新規登録をご選択後のユーザ登録の過程で設定できます。

また、よくある質問に掲載の【図解！スマホでの「ユーザ登録」】は [こちら](#) (PDF) です。]

## 2 ご購入手順を図解します



↑ 全国を12区分した地域を表示  
ほかの地域はスワイプされ  
ご確認ください

上の説明のほかに【Sガイド画像一覧】[こちら](#) (PDF) から109海域が選択でき、直接その海域の「商品詳細情報」をご確認のうえ、ご購入されることもできます。

## 3 【本州南岸1(東京湾－大王埼)】をご選択された場合の画面



次ページの商品詳細情報でご確認されてから「カートに追加する」ことをお勧めします

(次ページ・商品詳細情報のページに続きます)

海図 ネットショップ ログイン カート メニュー

## DH801-01 浦賀水道 - 2016年10月

海図・参考図 > Sガイド画像(ダウンロード) > 本州南岸 1(東京湾～大王埼)

- 富崎漁港(縮尺: 1:10000)
- 船形漁港(縮尺: 1:14500)
- 勝山漁港(縮尺: 1:11500)
- 富浦漁港(縮尺: 1:20000)
- 保田漁港(縮尺: 1:12000)
- 金谷漁港(縮尺: 1:5000)
- 浜金谷港(縮尺: 1:5000)
- 萩生漁港(縮尺: 1:6000)
- 富津漁港 富津(縮尺: 1:13000)
- 横須賀港 横須賀 - 2016年10月(縮尺: 1:33000)
- 横須賀港 久里浜(縮尺: 1:17000)
- 横須賀港 浦賀(縮尺: 1:17000)
- 城ヶ島付近 - 2016年10月(縮尺: 1:25000)
- 三崎港 - 2016年10月(縮尺: 1:12000)

縮尺 1:5,000～1:33,000 (1ページあたりB5判100%で印刷した場合)

測地系 世界測地系

言語 日本語

刊行年月 2011年02月

価格 **1,620円** (税抜き: 1,500円)  
送料無料商品

**データ形式:**

**ダウンロード**

pdf

**カートに追加する** ← 商品をご確認された後に **タップ** します

**海域の確認**

左図下部からの続きです

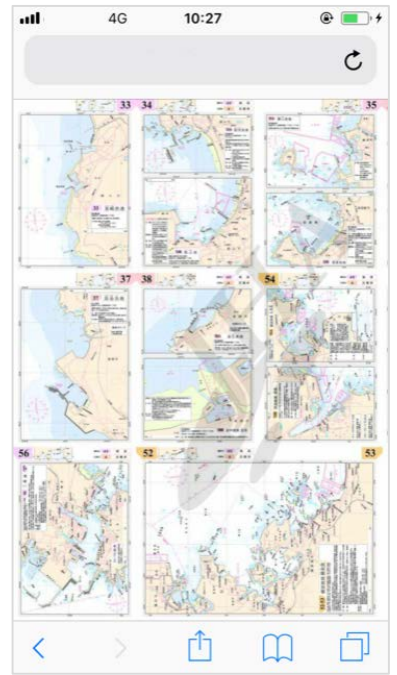
富崎漁港

### 商品説明

2018年1月「情報ページ」、2016年10月「横須賀港 横須賀」「城ヶ島付近」「三崎港」が変更されました。小型船が利用する海図には詳しく記載されていない小港湾やヨットハーバーなどの目標・針路・障害物・マリナ情報などを、図と記事で分かりやすく編集したPDF画像の参考図集です。同時に2件以上を購入する場合には、2件目以降の価格は1件500円(税抜き)になります。海図ガイド・運航心得・気象など約30ページの情報(説明)ページは、購入時に一緒にダウンロードできます(無料)。なお、小型船舶が備える航海用具の海図としてご利用する場合には、情報ページと一緒に印刷してお使いいただく必要があります。

媒体/サイズ その他/B5またはB4 (プリンターの用紙設定によります)

発行者/刊行者 日本水路協会 [上へ](#)



ご確認のための拡大図は、各図(ページ)をまとめて表示していますが、各ページ単位で印刷のできるPDFファイルになっています。

(2ページで展開している見開きページは、1ページをA4判で印刷の場合はA3判で、同様にB5判の場合はB4判のような組合せでの印刷をお勧めします。)

このページからは、PCの画面で説明しています。

#### 4 「ショッピングカート」に入っている商品を確認・注文手続きへ

# 海図ネットショップ

日本水路協会・海図・電子海図・new pec・Yチャート・Sガイドの販売

海図を探す

- 地図から
- カテゴリから
- キーワードから

日本語 - JP ? ご利用ガイド

- ログイン
- カート** (3)
- メニュー

ホーム > ショッピングカート

## ショッピングカート

Sガイド画像を購入するためには、[会員登録](#)が必要です。

ここをクリックするとショッピングカートが開きます  
(アイコンの数字は3点の商品が入っていることを示しています)

### カートに入っている商品

カートに入っている商品点数：3点

商品	単価	数量	合計
DH801-01 <b>浦賀水道 - 2016年10月</b> 海図・参考図 > Sガイド画像(ダウンロード) > 本州南岸 1(東京湾-大玉埼) • ダウンロード - pdf	1,620円 (税抜1,500円)	1	1,620円
DH801-02 <b>東京湾 - 2017年10月</b> 海図・参考図 > Sガイド画像(ダウンロード) > 本州南岸 1(東京湾-大玉埼) • ダウンロード - pdf	540円 (税抜500円)	1	540円
DH801-03 <b>相模湾 - 2016年10月</b> 海図・参考図 > Sガイド画像(ダウンロード) > 本州南岸 1(東京湾-大玉埼) • ダウンロード - pdf	540円 (税抜500円)	1	540円

小計 (税込) 2,700円  
小計 (税抜) 2,500円

見積を依頼する ?

> 見積依頼手続きへ進む

商品を注文する ?

カートに入っている商品をご確認され、ご注文手続きへお進みください

< お買い物続ける

> ご注文手続きへ進む

(ユーザー登録されたお客さまのみ)

## 5 「ご注文手続き」を行います

「ご注文手続き」の「お支払情報の入力」（次画面）からクレジットカード、コンビニ、銀行振込、郵便振替のいずれかを選択してください。

### お支払情報の入力画面

#### ご注文手続き

ステップ 1  
ご配送情報の入力

ステップ 2  
**お支払い情報の入力**

ステップ 3  
入力内容の確認

ステップ 4  
注文確定

#### お支払い情報をご入力ください

下記の項目をご入力ください。入力が終わりましたら、ページ下の【入力内容の確認へ進む】ボタンを押してください。

**必須** 印のついた項目は、必ずご入力ください。

#### お支払い情報

**請求書郵送先の指定**

請求書の発行	<input type="checkbox"/> 請求書の発行を希望する
請求書郵送先	<p>***** *****</p> <p>*****</p> <p>144-***** ***** ***** Japan 電話番号 ***** FAX番号 *****</p> <p>住所を変更する</p>

**お支払い方法の指定**

お支払い方法	<p><input checked="" type="radio"/> クレジットカード決済 VISA    American Express    Mastercard    JCB    Discover    Diners Club    UnionPay    Neteller    Skrill    PayPal    Alipay    WeChat Pay    Apple Pay    Google Pay    Samsung Pay    Microsoft Pay    Venmo    Cash App    Bitcoin    Ethereum    Litecoin    Bitcoin Cash    Dogecoin    Monero    Zcash    Dash    Bitcoin SV    Bitcoin Gold    Bitcoin Cash ABC    Bitcoin Cash SV    Bitcoin Diamond    Bitcoin Gold    Bitcoin Private    Bitcoin Unlimited    Bitcoin World    Bitcoin X    Bitcoin Z    Bitcoin ABC    Bitcoin Cash    Bitcoin Cash ABC    Bitcoin Cash SV    Bitcoin Diamond    Bitcoin Gold    Bitcoin Private    Bitcoin Unlimited    Bitcoin World    Bitcoin X    Bitcoin Z</p> <p><input type="radio"/> コンビニエンスストア決済(前払い)</p> <p><input type="radio"/> 銀行振込(前払い)</p> <p><input type="radio"/> 郵便振替(前払い)</p> <p><a href="#">お支払い方法について</a></p>
--------	---

**ご質問・ご要望**

特記事項などございましたら、下記のコメント欄に記載してください。

コメント

前のページへ戻る    **入力内容の確認へ進む**

入力内容を確認して「確定する」をクリックするとご注文が確定します。

## 6 「ご注文承りメール」

お客様が登録されたメールアドレス宛てに、次画面の「ご注文を承りました」とメールが届きます。

※この商品についての問い合わせをする場合には「受付番号」をお知らせください。

注文確定のメール例

ご注文手続き

ステップ1  
ご配送情報の入力

ステップ2  
お支払い情報の入力

ステップ3  
入力内容の確認

ステップ4  
注文確定

ご注文を承りました

受付番号: 13314

注文履歴詳細から、商品をダウンロードできます。  
ご登録いただいたメールアドレス宛に【ご注文内容の控え】をお送りしました。  
なにかご不明な点などございましたら、「お問い合わせフォーム」よりお気軽にご相談ください。

商品発送までの流れ

下記商品についてお知らせメールを希望する

東京湾  
 相模湾  
 相模湾

変更

→トップページに戻る

## 7 「ダウンロード可能」お知らせメールが届きます

ご注文が確定した後に、お客様からの入金が確認でき次第「ダウンロードが可能」になったことを、登録いただいたメールアドレス宛てにお送りします。

※ダウンロード可能期間は、メールを受け取ってから1週間です。

〇〇〇〇様

日本水路協会「海図ネットショップ」からのお知らせメールです。

お客様にご注文いただいたSガイド画像のダウンロードが可能になりましたのでお知らせします。

海図ネットショップにログイン後マイページより、ご注文履歴からダウンロードできます。  
[https://www.jha.or.jp/shop1/index.php?main\\_page=account\\_history\\_info&order\\_\\*\\*\\*&language=ja](https://www.jha.or.jp/shop1/index.php?main_page=account_history_info&order_***&language=ja)  
ダウンロード可能日：2015年〇月〇日まで有効

ダウンロードについてのご利用法については下記のガイドをご覧ください。  
<http://www.jha.or.jp/ja/<ダウンロードの利用方法についてのURL>>

今後ともよろしくお願ひ申し上げます。

●このEメールアドレスは配信専用です。  
ご不明な点がございましたら、下記「海図サービスセンター」までご連絡下さい。

☆☆☆☆ 最新の海図で安全な航海を！ ☆☆☆☆  
日本水路協会 海図サービスセンター  
〒144-0041 東京都大田区羽田空港1-6-6 第一綜合ビル6階  
Eメール：[sale@jha.jp](mailto:sale@jha.jp)  
TEL：03-5708-7070 FAX：03-5708-7072  
(月～金：午前9時30分～午後5時/土・日・祝日・年末年始：休)  
海図ネットショップ <http://www.jha.or.jp/shop/>

## 8 ご注文商品を「ダウンロード」します

お送りしたメールに記載してあるURL (前項赤囲部) にアクセスいただくと下記の画面になります。

※ログインされていない場合、URLをクリックすると最初にログイン画面が表示されますので、ログインを行ってください。

The screenshot shows a customer account page with a sidebar on the left and a main content area. The sidebar includes sections for 'お見積' (Estimate), 'お買い物のご利用状況' (Purchase Status), 'お客様情報' (Customer Information), and 'サポート' (Support). The main content area is titled 'マイページ' (My Page) and contains 'ご注文履歴の閲覧' (View Order History) and 'ご注文商品' (Order Items). The 'ご注文商品' section displays a table with columns for '商品' (Item), '単価' (Unit Price), '数量' (Quantity), and '総額' (Total Amount). The table lists three items: DH801-01 (浦賀水道), DH801-02 (東京湾), and DH801-03 (相模湾). Below the table, the total amount is shown as 2,700円 (including tax), with a shipping fee of 0円, resulting in a total of 2,700円. A dashed line separates this from a 'データダウンロード' (Data Download) section. This section has a table with columns for '有効期限' (Validity Period) and 'データ内容' (Data Content). The table shows a validity period of 2015年3月31日 and data content including '浦賀水道', '東京湾', '相模湾', and 'DH801説明書'. A red circle highlights a 'ダウンロード' (Download) button in the 'データ内容' column, with a red arrow pointing to it. At the bottom right of the 'データダウンロード' section, there is a button labeled '前のページへ戻る' (Return to Previous Page).

商品	単価	数量	総額
DH801-01 浦賀水道 海図・参考図 > Sガイド画像 > 本州南岸 1(東京湾-大王埼) ダウンロード - pdf	540円	1	540円
DH801-02 東京湾 海図・参考図 > Sガイド画像 > 本州南岸 1(東京湾-大王埼) ダウンロード - pdf	540円	1	540円
DH801-03 相模湾 海図・参考図 > Sガイド画像 > 本州南岸 1(東京湾-大王埼) ダウンロード - pdf	1,620円	1	1,620円

小計(税込): 2,700円  
配送料: 0円  
合計: 2,700円

有効期限	データ内容
2015年3月31日	浦賀水道 東京湾 相模湾 DH801説明書

ダウンロード商品のある注文は、注文一覧に「ダウンロードアイコン」が付きます。こちらのアイコンをクリックしてダウンロードしてください。

複数ファイルの場合、圧縮ファイル(zip形式)のダウンロードとなります。お客様のクライアント端末(PC等)にある解凍ソフトで解凍してご利用ください。

以上で手続きは終了です。

尚、Sガイド購入について、ご不明な点等ございましたら、下記お問い合わせフォームからご連絡ください。

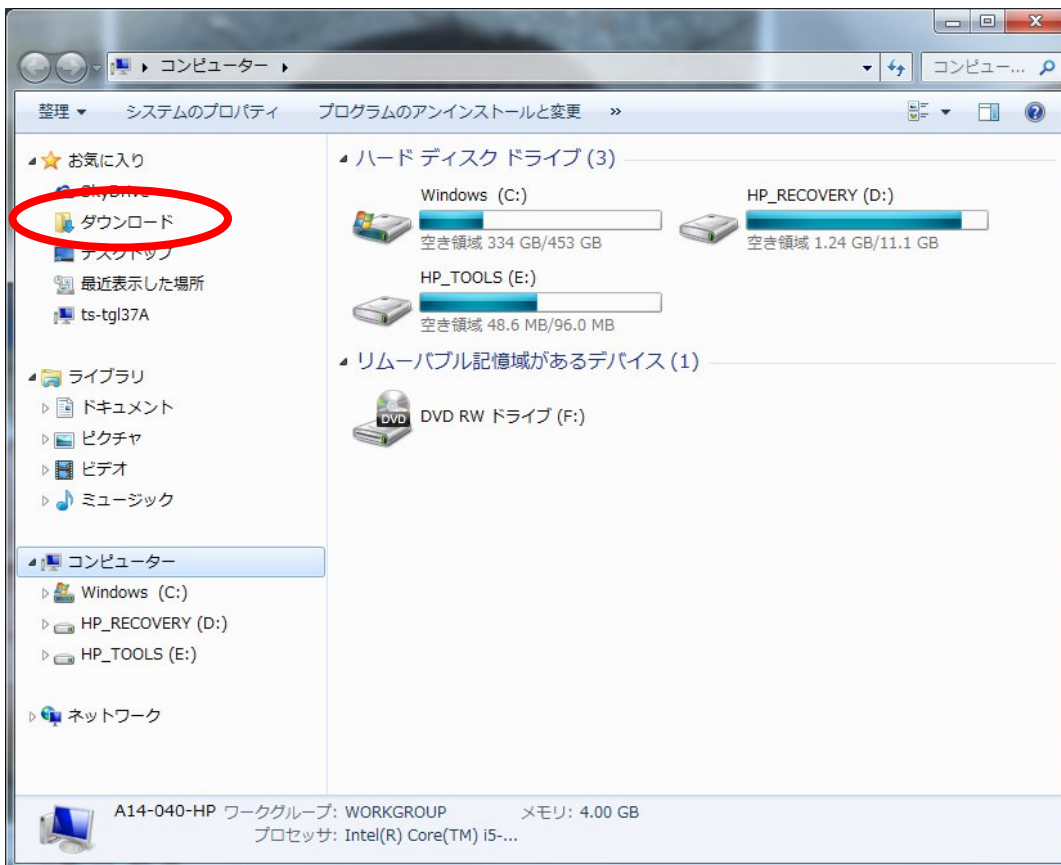
<https://www.jha.or.jp/jp/inquiry/shop/>

## 9 ユーザ様のパソコンでの作業です

ダウンロードされた圧縮画像ファイルが、ユーザ様のパソコンのどこに保存されるかを説明します。

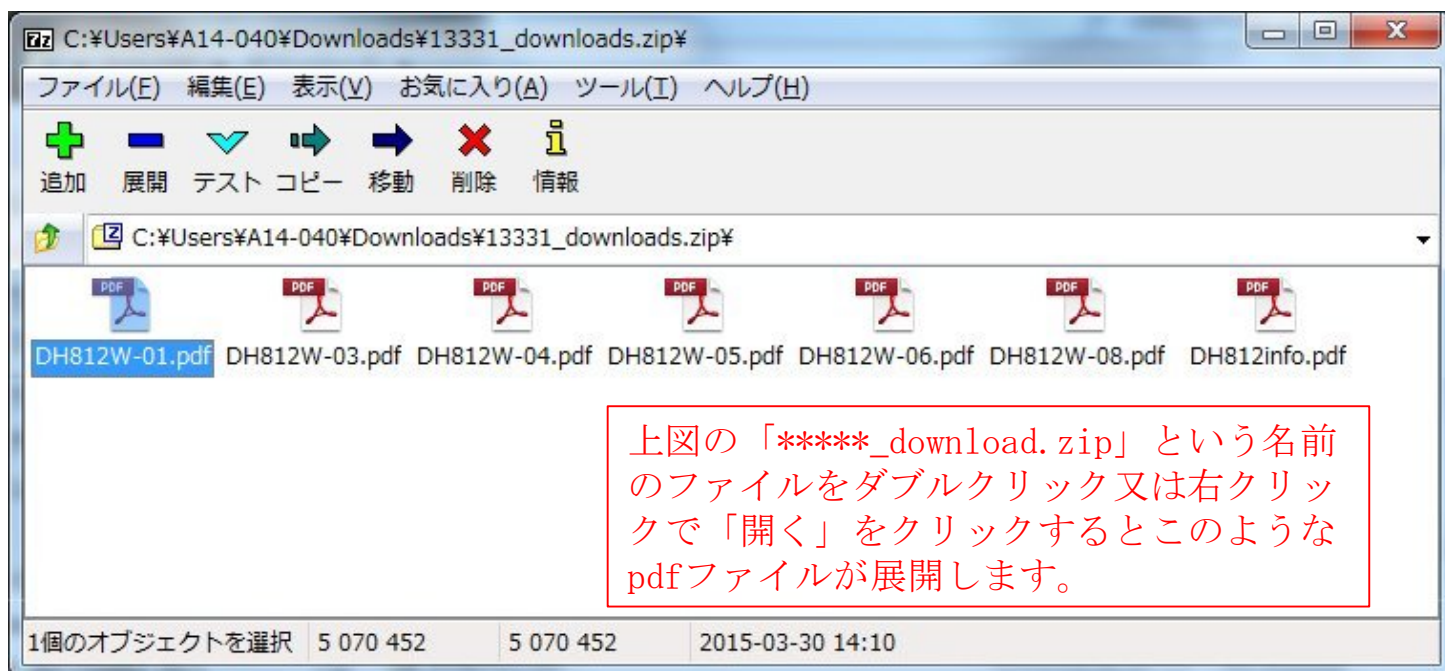
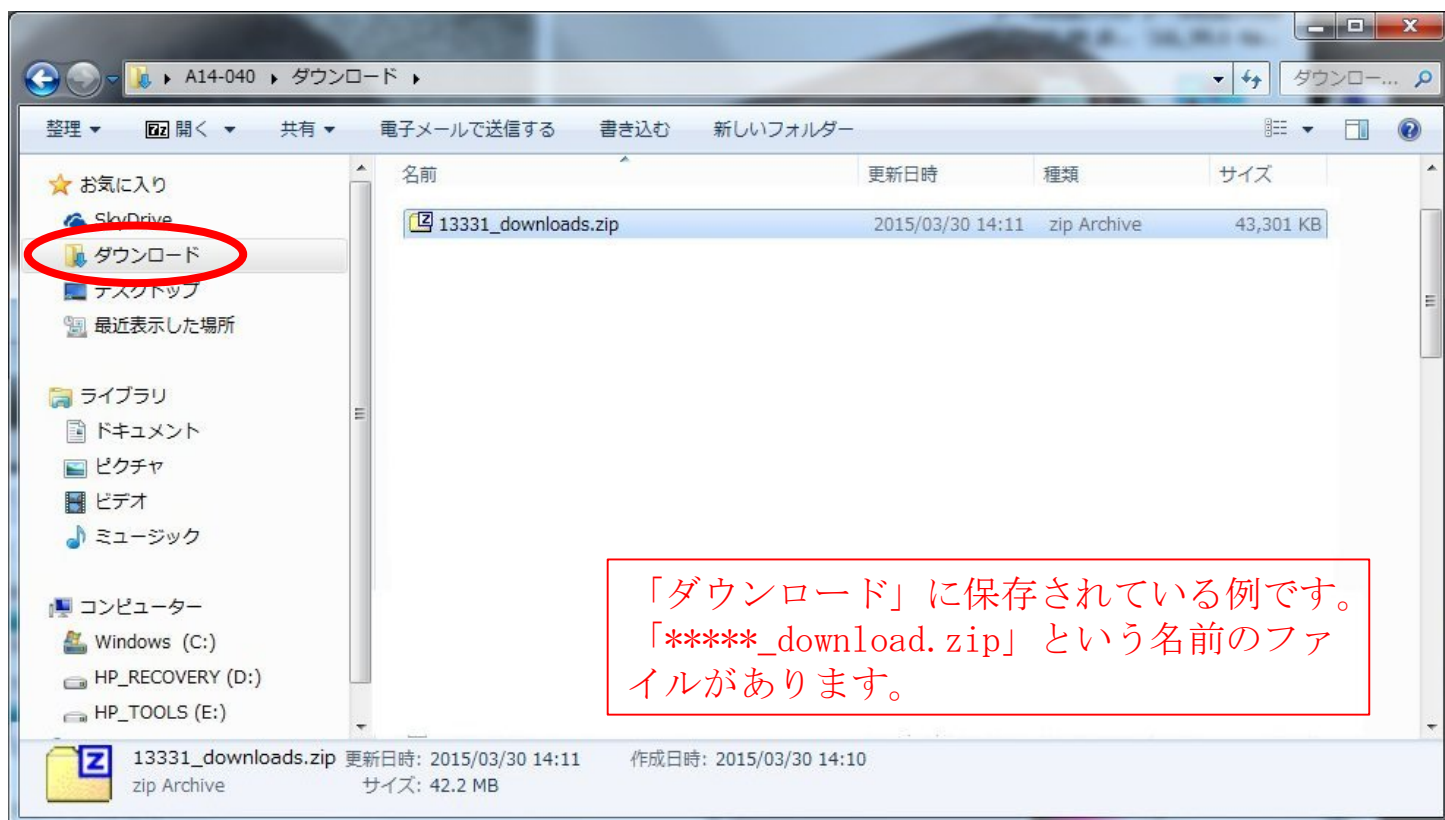


パソコンの「コンピュータ」をクリックして、ディスクドライブやハードウェアを表示します。



ダウンロードしたファイルは、保存先を指定しない限りは、左図の赤丸の「ダウンロード」に保存されています。





この例では、購入した6海域と説明ページ（\*\*\*\*\_info.pdf）の7個のpdfファイルが展開されています。

展開したpdfファイルをパソコンの任意の場所（Dドライブや外付ハードディスクやUSBメモリなど）に、ご自分で管理しやすい名前でフォルダを作成して、保存して下さい。

※ 例えば「DH812W」というフォルダを作成し、フォルダを開いた状態で、上画面の展開した7個のファイルをドロップアンドコピーしていただければ、作成したフォルダにファイルが保存されます。

以上で追加手順の説明は終わりです。