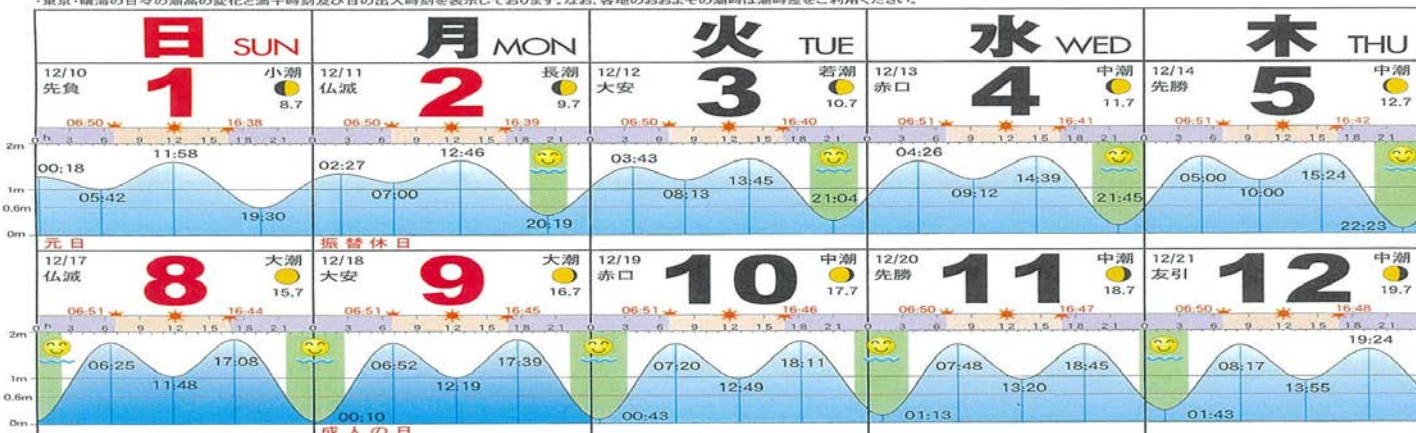


# 令和5年(2023)年潮見カレンダーの販売

「潮見カレンダー」(サイズ: B3判縦53cm×横36.4cm)は、毎日の潮位をグラフ化して曲線で表示していますので、名称のとおり潮の干満が見ただけでわかる当協会のオリジナル商品です!

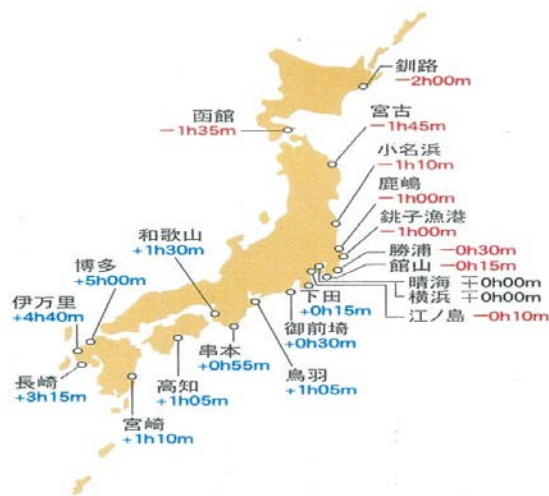
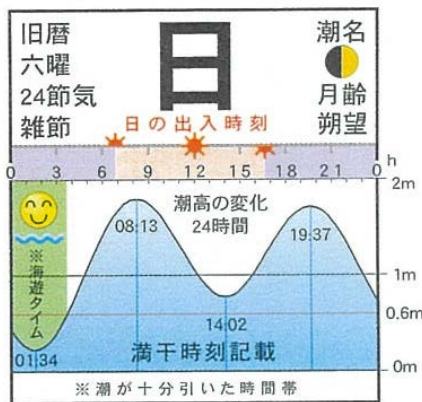
「海図ネットショップ」からのご購入が便利です。

東京・晴海の日々の潮高の変化と満干時刻及び日の出入時刻を表示しております。なお、各地のおおよその潮時は潮時差をご利用ください。



上図は、「潮見カレンダー」の例で、曲線は1日の潮汐の干満を表示し、満干時刻も記載しています。また、日没の時刻等も記載しています。

## 凡例



[潮時差] 東京・晴海基準

上図は、「潮見カレンダー」の凡例です。干満の時刻・潮位の曲線以外にも多くの情報を載せています。

潮汐の計算は、東京の晴海で行っていますが、他の地域でも潮位の干満が判るように、時間を加減する「潮時差」を載せています。